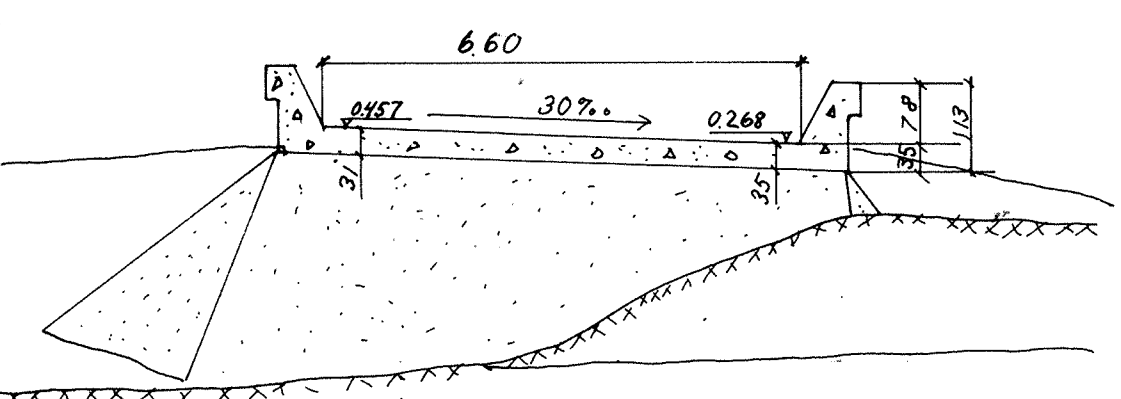


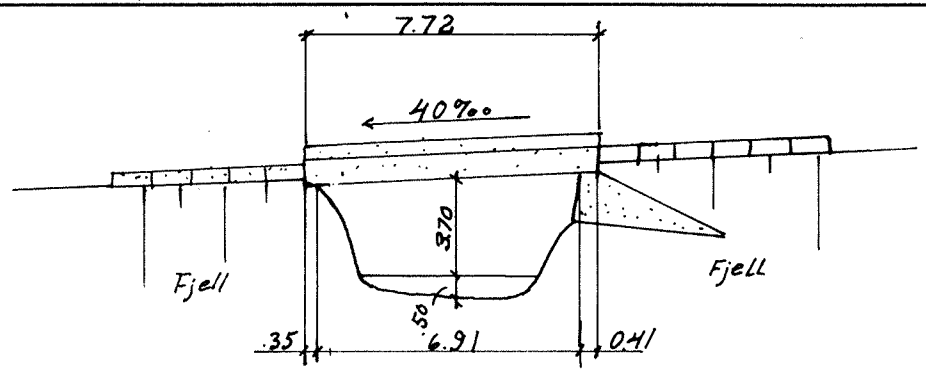
Tevla		bru	Riks-veg	E-75	1958	Arkiv nr.	Tverrsnitt M = 1:100
Stjørdal - Storlien		nr.	Byggenr.	Bygd år	68.V E75/30	710/30	
Fylke	Herred	Kilometrering (beliggende)					
Nord-Trøndelag	Meråker	12,6 km for turidles					
Brusystem <i>Fritt opplagt plate i ett spenn</i>							
Konstruksjon (materialer) <i>Armert betongplate, t=34 cm</i>							
Brudekke <i>Arm betongdekke</i> Slitedekke <i>3 cm asfalt</i>							
Underbygning (materialer) <i>Landkar og sidemurer av betong</i>							
Fundamentering <i>På fjell</i>							



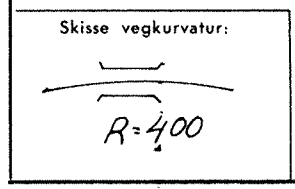
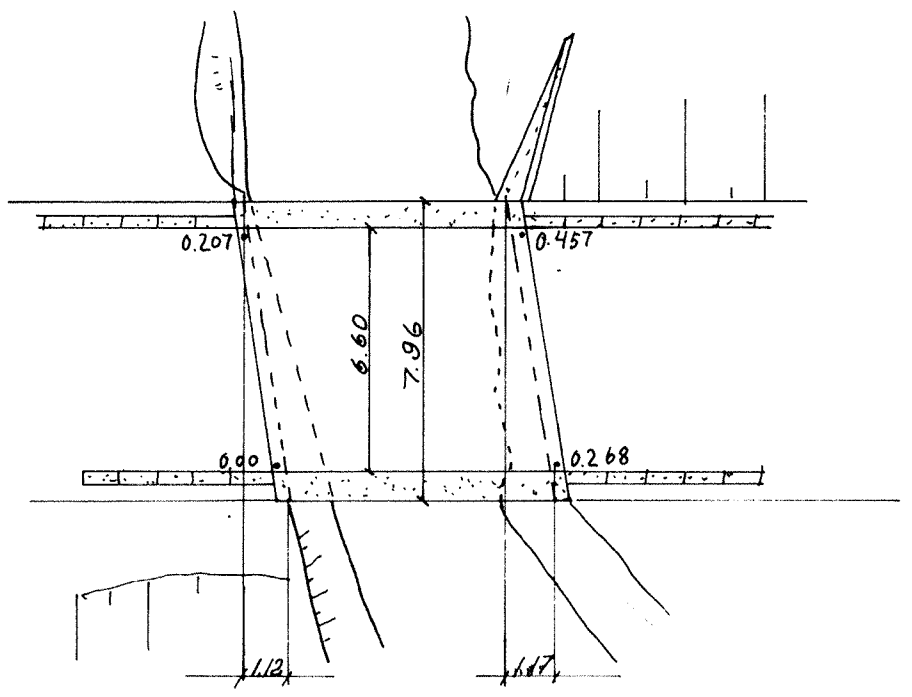
Spennvidde/Lysvidde *6.91*

Kurveutv. b =	m	Gangbaner G =	m	Føringsavst. F =	6.60	m	
Fri bredde over føring	m	Fri bredde over rekkv.	m	Fri høyde over pl.	m	Fri høyde ø bru	m
∞		∞		∞		∞	
Konstruert for lastkl. <i>1/1947</i>				Endringer av lastkl./akseltr. <i>1973 - BK10/BK11</i>			
Konstruert for akseltrykk: <i>10</i> tonn							
Overbygning:				Underbygning:			
Konstruert av:				Konstruert av:			
Bygd av:				Bygd av:			

Oppriss M = 1:200



Grunnriss M = 1:200



Forsterket/Utv.: *Nei*

Tegnet den *4-4-1962*  
av: *Per S. Garnes*

